



**КОМИТЕТ ИМУЩЕСТВЕННЫХ ОТНОШЕНИЙ
АДМИНИСТРАЦИИ ПЕРМСКОГО МУНИЦИПАЛЬНОГО РАЙОНА**

РАСПОРЯЖЕНИЕ

07.12.2022

№ 5091

О внесении изменений в распоряжение комитета имущественных отношений администрации Пермского муниципального района от 12.04.2022 № 1443 «Об установлении публичного сервитута на часть земельных участков»

В соответствии с Федеральным законом от 25.10.2001 № 137-ФЗ «О введении в действие Земельного кодекса Российской Федерации», пп. 5.5.3 п. 5.5 разд. 5 Положения о комитете имущественных отношений администрации Пермского муниципального района, утвержденного решением Земского Собрания Пермского муниципального района Пермского края от 22.12.2016 № 178, на основании ходатайства открытого акционерного общества «Межрегиональная распределительная сетевая компания Урала» (ИНН 6671163413, ОГРН 1056604000970) (далее - ОАО «МРСК Урала») от 24.11.2022 № 12296:

1. Внести в распоряжение Комитета имущественных отношений администрации Пермского муниципального района от 12.04.2022 № 1443 «Об установлении публичного сервитута на часть земельных участков» следующее изменение:

1.1. В пункте 1 слова «площадью 43 кв.м» заменить словами «площадью 145 кв.м».

1.2. Приложение к распоряжению № 1443 от 12.04.2022 изложить в новой редакции согласно приложениям к настоящему распоряжению.

1.2.

2. Настоящее распоряжение вступает в силу со дня его подписания.

3. Контроль исполнения настоящего распоряжения возложить на заместителя председателя комитета М.В. Королеву.

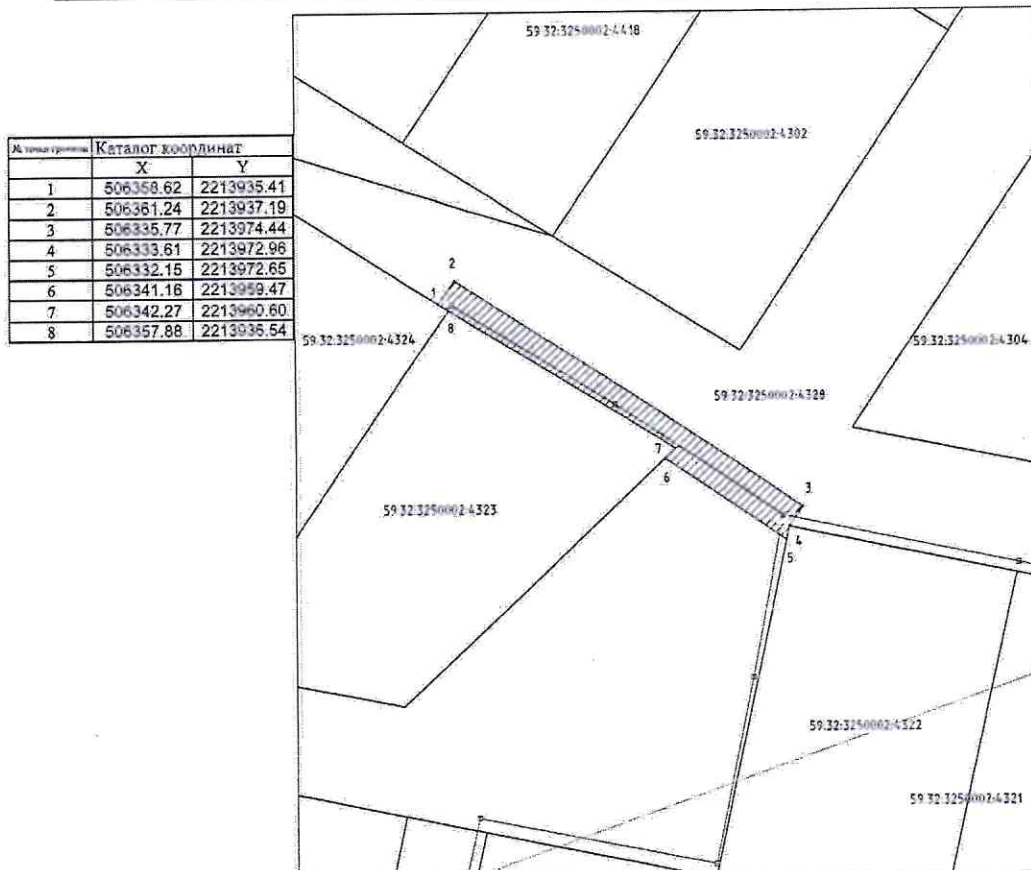
Председатель комитета

Д.В. Ракицкий

Приложение
к распоряжению
комитета имущественных
отношений администрации
Пермского муниципального района
от 07.12.2022 № 5091




Схема расположения границ публичного сервитута


Объект: "Строительство ВЛ 0,4 кВ с установкой ПУ для электроснабжения села Култаево (4500067794)"
Местоположение: Пермский край, Пермский район, Култаевское сельское поселение,
Площадь земель или части земельного участка, кв.м.: 145
Категория земель: Земли населенных пунктов
Вид разрешенного использования земельного участка:
Цель использования: под объекты инженерного оборудования (Строительство ВЛ 0,4 кВ с установкой ПУ для электроснабжения села Култаево (4500067794))



Масштаб 1:500

Графическое описание местоположения границ публичного сервитута:
 1-4 ем.уч. с кад. номером 59:32:3250002:4328
 4-5 зем.уч. с кад. номером 59:32:3250002:4322
 5-6 зем.уч. с кад. номером 59:32:3250002:4328
 6-8 зем.уч. с кад. номером 59:32:3250002:4323
 8-1 зем.уч. с кад. номером 59:32:3250002:4324

Условные обозначения:
 граница земельного участка, сведения которого внесены в ЕГРН
 граница публичного сервитута
 граница охранной зоны ВЛ 0,4кВ
 59:32:3250002:4328 кадастровый номер земельного участка

Заявитель:  /А.В. Иванов